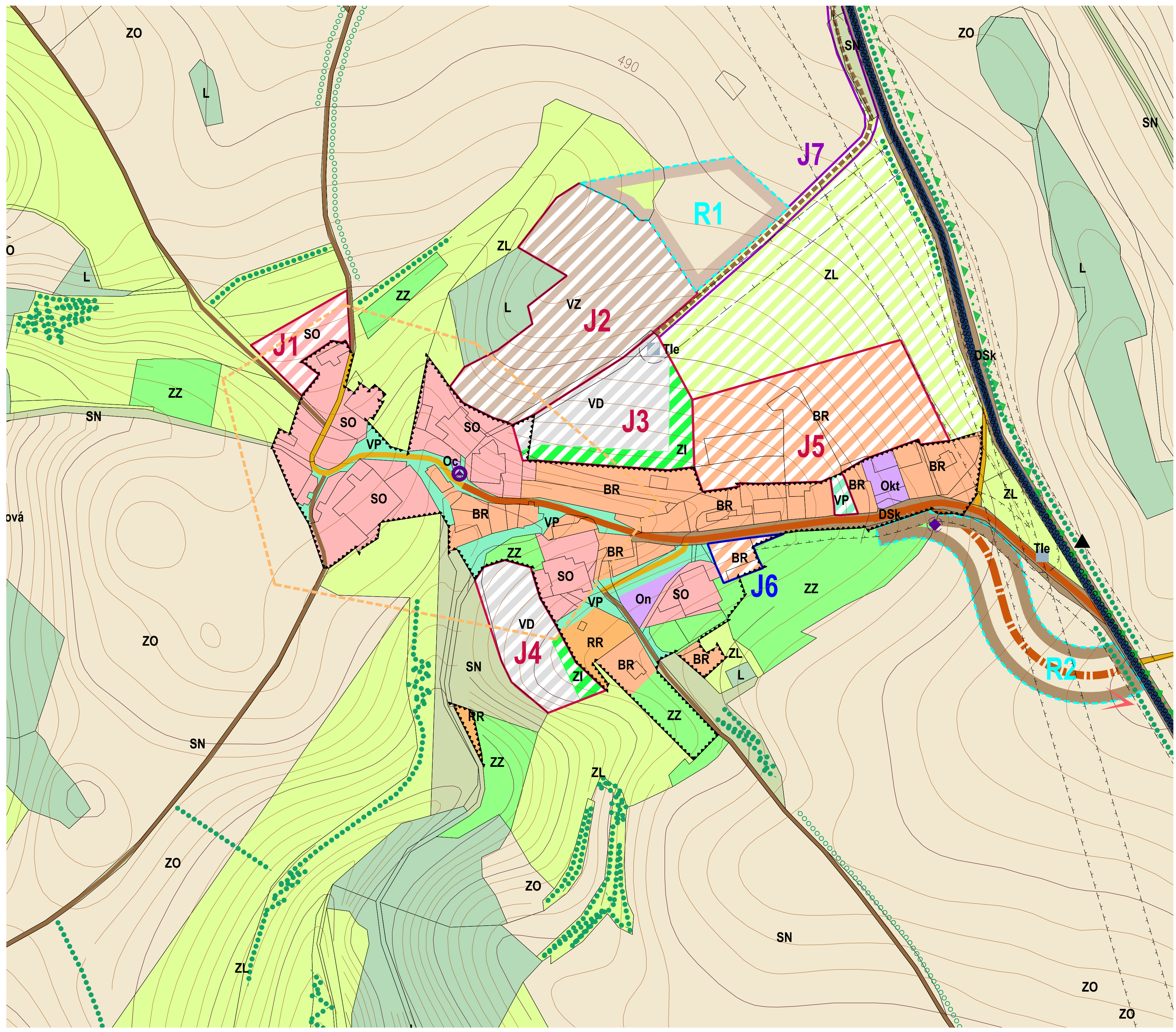


JILMOVÍ

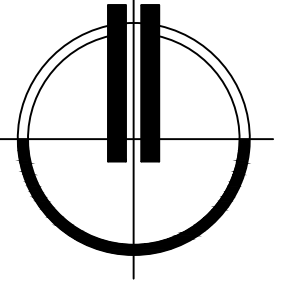


PLOCHY S ROZDÍLNÝM ZPŮSOBEM VYUŽITÍ			
Stabilizace	Změna	Rezerva	malé písmeno v označení plochy s rozdílným způsobem využití znamená podrobnější členění
[Symbol]	[Symbol]	[Symbol]	Plochy bydlení v rodinných domech (BR)
[Symbol]	[Symbol]	[Symbol]	Plochy rekreace rodinné (RR)
[Symbol]	[Symbol]	[Symbol]	Plochy občanského vybavení (O) c církevní zařízení nevyrobní k kulturní a společenské zařízení n nevyrobní služby t tělocvičova a sport
[Symbol]	[Symbol]	[Symbol]	Plochy veřejných prostranství (VP)
[Symbol]	[Symbol]	[Symbol]	Plochy smíšené obytné (SO)
[Symbol]	[Symbol]	[Symbol]	Plochy dopravní infrastruktury silniční (DS) k pozemních komunikací p dopravy v křídle
[Symbol]	[Symbol]	[Symbol]	Plochy technické infrastruktury (TI) v zásobování vodou e zásobování elektrickou energií
[Symbol]	[Symbol]	[Symbol]	Plochy výroby zemědělské (VZ)
[Symbol]	[Symbol]	[Symbol]	Plochy výroby drobné (VD)
[Symbol]	[Symbol]	[Symbol]	Plochy zelené izolační (ZI)
[Symbol]	[Symbol]	[Symbol]	Plochy zemědělské - orná půda (ZO)
[Symbol]	[Symbol]	[Symbol]	Plochy zemědělské - trvalé travní porosty (ZL)
[Symbol]	[Symbol]	[Symbol]	Plochy zemědělské - zahrady a sady (ZZ)
[Symbol]	[Symbol]	[Symbol]	Plochy lesní (L)
[Symbol]	[Symbol]	[Symbol]	Plochy smíšené nezastavěného území (SN)

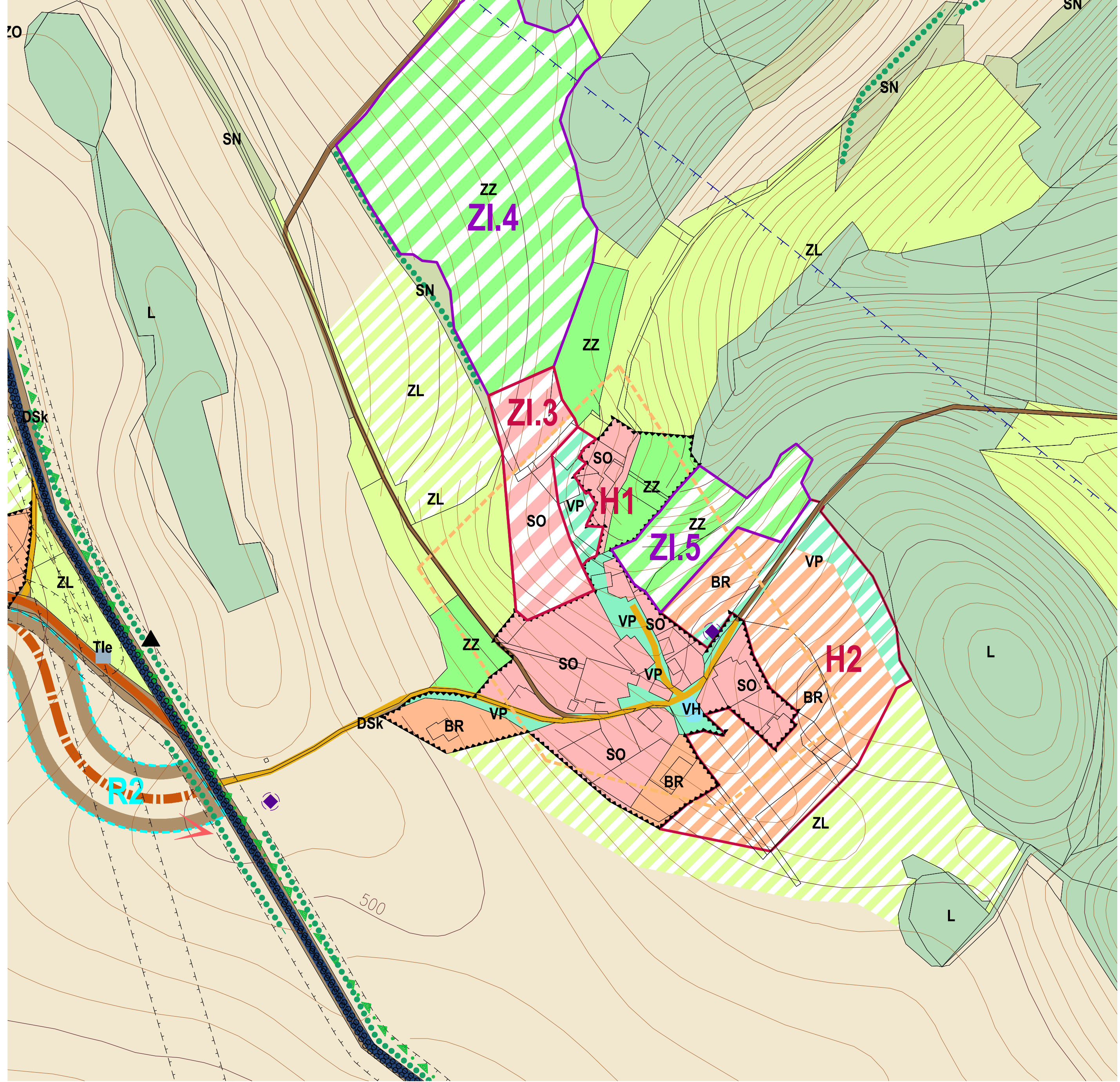
DOPRAVNÍ ZAŘÍZENÍ			
Stabilizace	Změna	Rezerva	
[Symbol]	[Symbol]	[Symbol]	Silnice II. třídy
[Symbol]	[Symbol]	[Symbol]	Silnice III. třídy
[Symbol]	[Symbol]	[Symbol]	Místní komunikace
[Symbol]	[Symbol]	[Symbol]	Účelové komunikace
[Symbol]	[Symbol]	[Symbol]	Autobusová zastávka

HRANICE A OCHRANNÁ PÁSMA			
Stabilizace	Změna	Rezerva	
[Symbol]	[Symbol]	[Symbol]	Hranice řešeného území
[Symbol]	[Symbol]	[Symbol]	Katastrální hranice
[Symbol]	[Symbol]	[Symbol]	Hranice zastavěného území k 30.6.2009
[Symbol]	[Symbol]	[Symbol]	Hranice zastavitelných ploch
[Symbol]	[Symbol]	[Symbol]	Hranice přestavbové plochy
[Symbol]	[Symbol]	[Symbol]	Hranice ostatních ploch se změnou v území
[Symbol]	[Symbol]	[Symbol]	Hranice plochy územní rezervy
[Symbol]	[Symbol]	[Symbol]	Ochr. pásmo vyplývající z právních předpisů a správních rozhodnutí
[Symbol]	[Symbol]	[Symbol]	Ochranné pásmo radiolokačního zařízení

PŘÍRODNÍ A KULTURNÍ HODNOTY			
Stabilizace	Změna	Rezerva	
[Symbol]	[Symbol]	[Symbol]	Hranice přírodního parku Svratecká hornatina
[Symbol]	[Symbol]	[Symbol]	Místa a směry příznivých dálkových pohledů a výhledů
[Symbol]	[Symbol]	[Symbol]	Místa a směry nepříznivých dálkových pohledů a výhledů
[Symbol]	[Symbol]	[Symbol]	Zeleň rozptýlená
[Symbol]	[Symbol]	[Symbol]	Kulturní památka
[Symbol]	[Symbol]	[Symbol]	Území s možností archeologických nálezů
[Symbol]	[Symbol]	[Symbol]	Drobná sakrální stavba



HUSLE



Vzhledem k požadavku VUUS Brno se samostatně uvádí do textu i grafické části:
Do správního území obce zasahuje zájmové území Ministerstva obrany - ochranné pásmo radiolokačního zařízení, které je nutno respektovat podle ustanovení §37 zákona 491/1997 Sb. o civilním letectví a o změnách a doplnění zákona č. 455/1991 Sb. o živnostenském podnikání. V tomto území lze vydat územní rozhodnutí a povolit níže uvedené stavby jen na základě závazného stanoviska Ministerstva obrany, jehož jménem jedná VUUS Brno (dle ustanovení §175 odst.1 zákona 183/2006 Sb. o územním plánování a stavebním řádu). Jedná se o výstavbu (včetně rekonstrukce a přestavby) větrných elektráren, výškových staveb, venturových veselí VVN a VN, základových stanic mobilních operátorů. V tomto vymezeném území může být výstavba větrných elektráren, výškových staveb nad 30 m nad terénem a staveb tvořících dominanty v terénu výškově omezena nebo zakázána.

PRÁVNÍ STAV ÚZEMNÍHO PLÁNU PERNŠTEJNSKÉ JESTŘABÍ PO VYDÁNÍ ZMĚNY Č. I - ODŮVODNĚNÍ

ZPRACOVATEL :
ZPRACOVATELSKÝ KOLEKTIV : ING. ARCH. JAN PSOTA, ING. MARIE PSOTOVÁ, PAVEL ONDŘÁČEK
POŘIZOVATEL : MĚO TIŠNOV, ODBOR ÚZEMNÍHO PLÁNOVÁNÍ, NAM. MIRU 346, 666 19 TIŠNOV
ZAKÁZKOVÉ ČÍSLO : MĚRÍTKO : 1:2 000 DATUM : DUBEN 2016