










-  hranice řešeného území
-  hranice katastru
-  podkladová katastrální mapa
-  zastavěné území k 30. 4. 2017
-  investice do půdy za účelem zlepšení úrodnosti
-  označení plochy záboru půdního fondu
-  zábor zemědělské půdy s třídou ochrany V
-  hranice a kód BPEJ / třída ochrany

vedoucí projektant: doc.Ing.arch.Dr. Gabriel Kopáčík	zhotovitel: Ing.arch. Kopáčík	
zodpovědný projektant: doc.Ing.arch.Dr. Gabriel Kopáčík	Keřová 23	
vypracoval: Ing. arch. Kopáčík, Ing. Košťál	641 00 Brno	
název dokumentace: ÚZEMNÍ PLÁN RAŠOV	pořizovatel: MěÚ Tišnov	
	objednatel: obec Rašov	
	zakázka číslo: K201603	
	datum: 06/2018	
název výkresu: ZÁBOR PŮDNÍHO FONDU	měřítko 1:5000	O2

Územní plán Rašov byl zpracován s finanční podporou Jihomoravského kraje.