























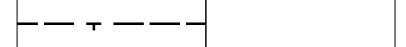





ÚZEMNÍ PLÁN ROHOZEC DOPRAVNÍ ŘEŠENÍ

LEGENDA :

-  hranice řešeného území
-  hranice katastru
-  hranice zastavěného území
-  zastavitelné plochy
-  plochy přestavby

stav	návrh	
		plocha dopravy
		veřejná prostranství
		silnice II. a III. třídy
		místní komunikace
		účelové komunikace
		parkoviště
		řadové garáže
		zastávka autobusu
		docház. vzdálenost 400m na zastávku
		turistická trasa
		průjezdni úsek obcí
		ochranné pásmo silnice
		rozhledový trojúhelník
		funkční skupiny a typy komunikací

C MO2k 6/5/30 C MO2k 6/5/30

ZÁZNAM O ÚČINNOSTI

SPRÁVNÍ ORGÁN, KTERÝ ÚP VYDAL: Zastupitelstvo obce Rohozec

DATUM NABYTÍ ÚČINNOSTI:

POŘIZOVATEL:

Městský úřad Tišnov
odbor územního plánování a stavebního
řádu, oddělení úřad územního plánování

úřední razítko:

JMÉNO A PŘÍJMENÍ: Ing. Monika Dokádalová

FUNKCE: referent oddělení
úřad územního plánování

podpis:

Jarmila Haluzová, ATELIÉR PROJEKTIS, Pekařská 37, 602 00 Brno IČ 40459543, DIČ CZ455210197, pracoviště Ponávka 2, 602 00 Brno			
Zodp.proj.	Ing.arch. A. Dumková	Významová ČAD	Zak.čís. 2310
Objednavatel	Obec ROHOZEC	Datum	12/2012
Akce	ÚZEMNÍ PLÁN ROHOZEC	Stupeň	ÚPD
Název	DOPRAVNÍ ŘEŠENÍ	Měřítko	1 : 5 000
		Výkres	B.3.

 **Jihomoravský kraj**
Poskytovatelem části finančních prostředků
na ÚP Rohozec byl Jihomoravský kraj