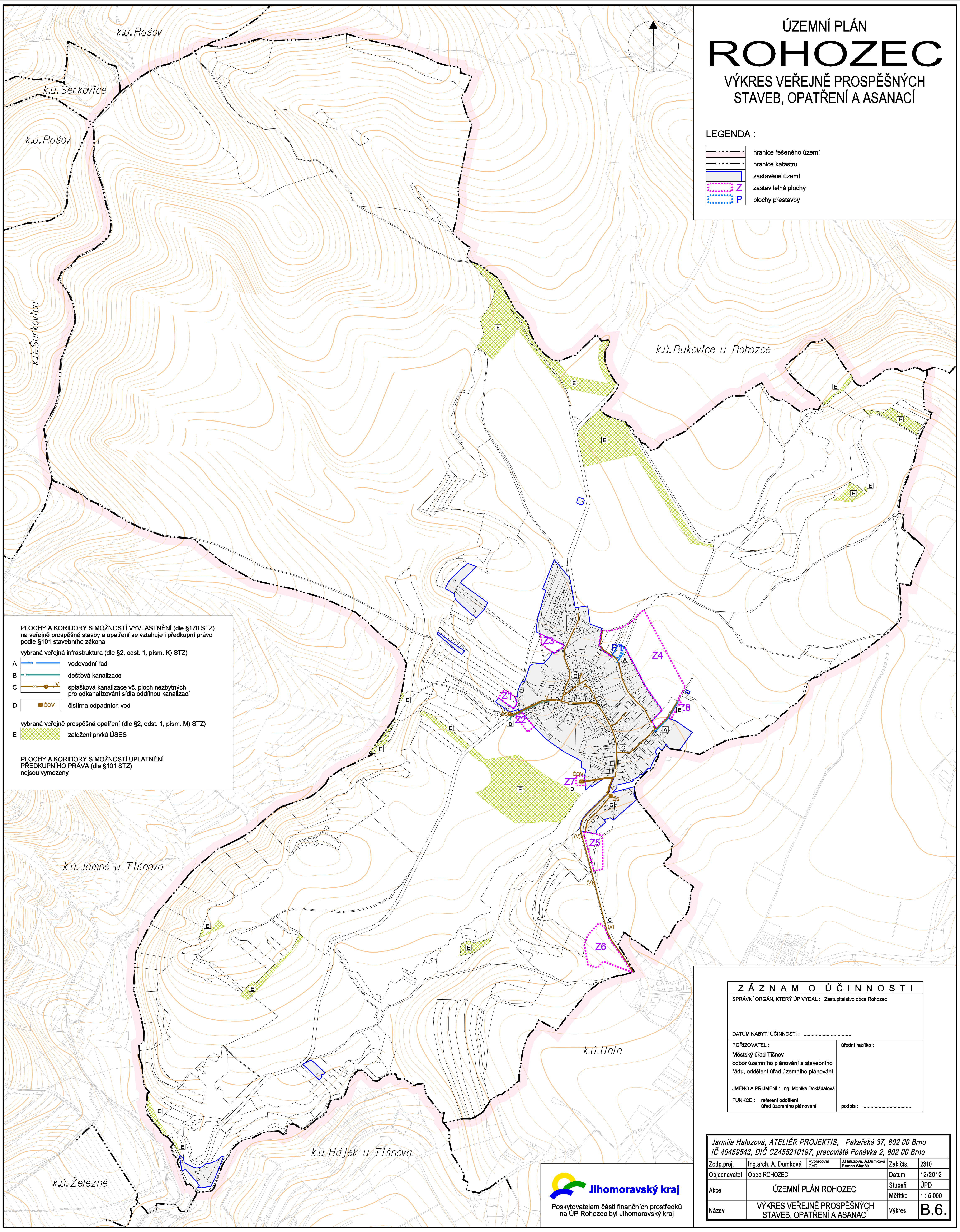
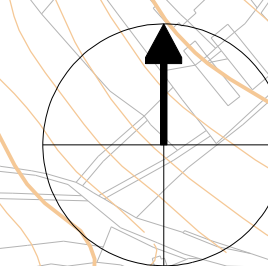


# ÚZEMNÍ PLÁN ROHOZEC

## VÝKRES VEŘEJNĚ PROSPĚŠNÝCH STAVEB, OPATŘENÍ A ASANACÍ





### LEGENDA :

-  hranice řešeného území
-  hranice katastru
-  zastavěné území
-  zastavitelné plochy
-  plochy přestavby




**PLOCHY A KORIDORY S MOŽNOSTÍ VYVLASTNĚNÍ (dle §170 STZ)**  
na veřejně prospěšné stavby a opatření se vztahuje i předkupní právo podle §101 stavebního zákona

**vybraná veřejná infrastruktura (dle §2, odst. 1, písm. K) STZ)**

- A  vodovodní řád
- B  dešťová kanalizace
- C  splašková kanalizace vč. ploch nezbytných pro odkanalizování sídla oddílnou kanalizací
- D  čistírna odpadních vod

**vybraná veřejně prospěšná opatření (dle §2, odst. 1, písm. M) STZ)**

- E  založení prvků ÚSES

**PLOCHY A KORIDORY S MOŽNOSTÍ UPLATNĚNÍ PŘEDKUPNÍHO PRÁVA (dle §101 STZ)**  
nejsou vymezeny

ZÁZNAM O ÚČINNOSTI	
SPRÁVNÍ ORGÁN, KTERÝ ÚP VYDAL: Zastupitelstvo obce Rohozec	
DATUM NABYTÍ ÚČINNOSTI: .....	
POŘIZOVATEL: Městský úřad Tišnov odbor územního plánování a stavebního řádu, oddělení úřad územního plánování	Úřední razítko:
JMÉNO A PŘÍJMENÍ: Ing. Monika Dokádalová	
FUNKCE: referent oddělení úřad územního plánování	podpis: .....

Jarmila Haluzová, ATELIÉR PROJEKTIS, Pekařská 37, 602 00 Brno IČ 40459543, DIČ CZ455210197, pracoviště Ponávka 2, 602 00 Brno			
Zodp.proj.	Ing.arch. A. Dumková	Významová ČAD	Zak.čís. 2310
Objednavatel	Obec ROHOZEC	Datum	12/2012
Akce	ÚZEMNÍ PLÁN ROHOZEC	Stupeň	ÚPD
Název	VÝKRES VEŘEJNĚ PROSPĚŠNÝCH STAVEB, OPATŘENÍ A ASANACÍ	Měřítko	1 : 5 000
		Výkres	<b>B.6.</b>

 **Jihomoravský kraj**  
Poskytovatelem části finančních prostředků na ÚP Rohozec byl Jihomoravský kraj