

















LEGENDA

-  HRANICE ŘEŠENÉHO ÚZEMÍ
-  STÁVAJÍCÍ PARCELACE
-  NAVRŽENÁ PARCELACE
-  VRSTEVNICE
-  NAVRŽENÉ OBJEKTY
-  NAVRŽENÉ KOMUNIKACE
-  VJEZDY / DLAŽBA
-  SOUKROMÉ ZAHRADY
-  ZELEŇ VEŘEJNÉHO PROSTORU
-  TERÉNNÍ VAL
-  HOSPODÁŘSKÁ CESTA / ALEJ
-  VEŘEJNĚ PŘÍSTUPNÉ PARKOVACÍ STÁNÍ
-  VEŘEJNÁ PROSTRANSTVÍ DLE ÚZEMNÍHO PLÁNU

VELIKOSTI POZEMKŮ

PARCELA 01	1140 m2
PARCELA 02	1014 m2
PARCELA 03	1183 m2
PARCELA 04	600 m2
PARCELA 05	777 m2
PARCELA 06	1067 m2
PARCELA 07	1017 m2
PARCELA 08	1002 m2
PARCELA 09	1002 m2
PARCELA 10	1000 m2
PARCELA 11	989 m2
PARCELA 12	1253 m2
PARCELA 13	777 m2
PARCELA 14	760 m2
PARCELA 15	964 m2
PARCELA 16	829 m2
PARCELA 17	984 m2
PARCELA 18	1327 m2
PARCELA 19	986 m2
PARCELA 20	1262 m2
PARCELA 21	698 m2
PARCELA 22	1005 m2
PARCELA 23	1112 m2
PARCELA 24	1101 m2
PARCELA 25	929 m2
PARCELA 26	918 m2
PARCELA 27	915 m2
PARCELA 28	904 m2
PARCELA 29	897 m2
PARCELA 30	888 m2
PARCELA 31	1172 m2



ZODPOVĚDNÝ PROJEKTANT:	Ing. arch. Josef Sítora, CSc.	 Ateliér KO&SA Svatová 32 423 03 Březe WWW.KO-SALCZ	
VYRACOVAL:	Bc. Jan Blažek, Ing. arch. Josef Sítora, Ing. arch. Sílra Bohdalová		
OBJEDNATEL:	OBEC ROHOZEC Rohozec 45, 679 23 Lomnice u Třebíže		
NÁZEV DOKUMENTACE:	ÚZEMNÍ STUDIE ROHOZEC, LOKALITA NIVY	DATUM	03/2017
		ČÍSLO ZAKÁZKY	032017
		FORMÁT	4x A4
NÁZEV VÝKRESU:	URBANISTICKÝ NÁVRH - HLAVNÍ VÝKRES	MĚŘÍTKO:	1:1000
		ČÍSLO VÝKRESU:	03