







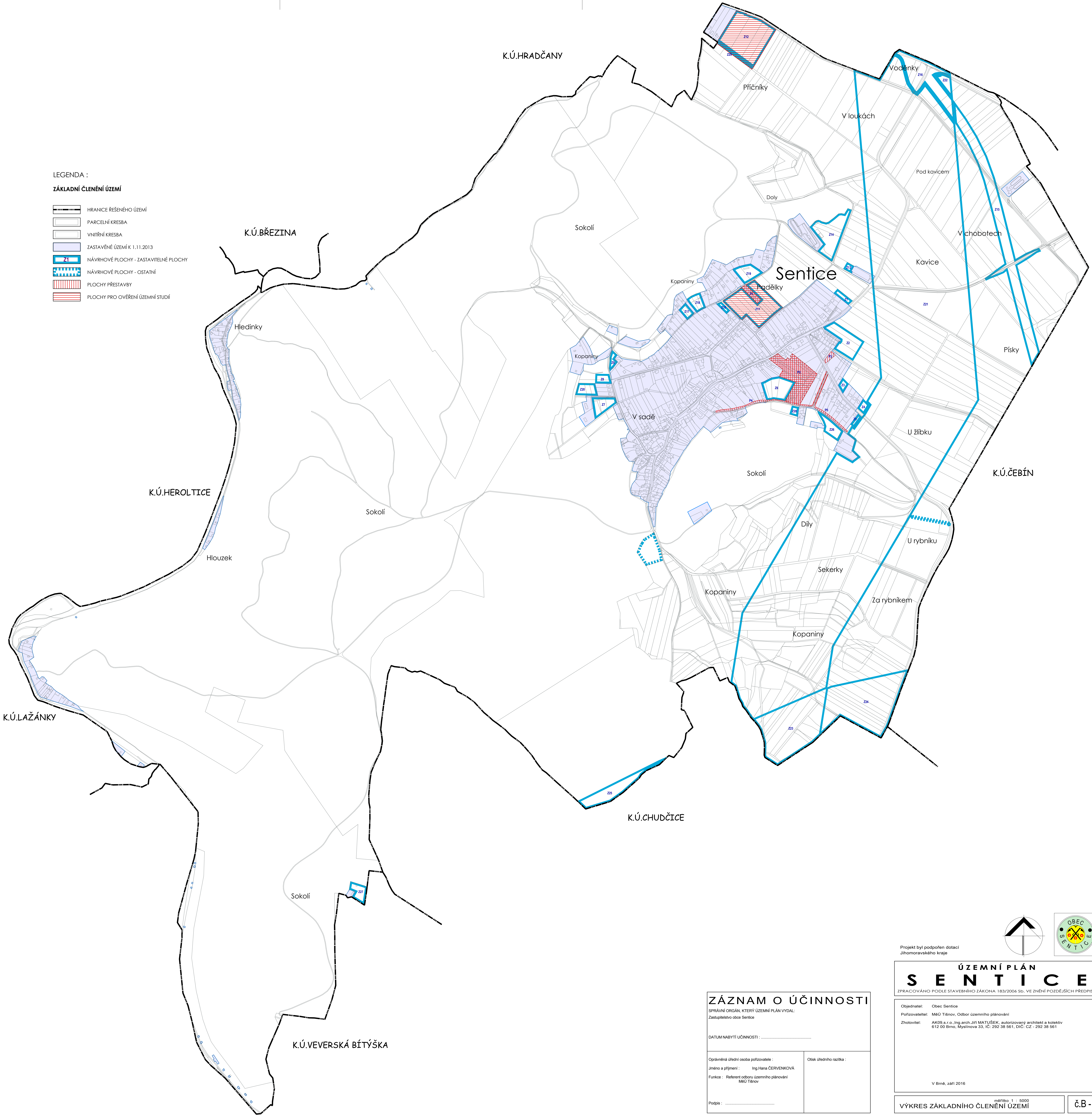


LEGENDA :

ZÁKLADNÍ ČLENĚNÍ ÚZEMÍ

-  HRANICE ŘEŠENÉHO ÚZEMÍ
-  PARCELNÍ KRESBA
-  VNITŘNÍ KRESBA
-  ZASTAVĚNÉ ÚZEMÍ K 1.11.2013
-  NÁVRHOVÉ PLOCHY - ZASTAVITELNÉ PLOCHY
-  NÁVRHOVÉ PLOCHY - OSTATNÍ
-  PLOCHY PŘESTAVBY
-  PLOCHY PRO OVĚŘENÍ ÚZEMNÍ STUDIÍ



ZÁZNAM O ÚČINNOSTI
 SPRÁVNÍ ORGÁN, KTERÝ ÚZEMNÍ PLÁN VYDAL:
 Zastupitelstvo obce Sentice

DATUM NABÝTÍ ÚČINNOSTI:

Oprávněná úřední osoba pořizovatele: Jméno a příjmení: Ing. Hana ČERVENKOVÁ Funkce: Referent odboru územního plánování MÚ Tišnov	Odkaz úředního razítka:
Podpis:	




Projekt byl podpořen dotací
 Jihomoravského kraje

ÚZEMNÍ PLÁN
SENTICE

ZPRACOVÁNO PODLE STAVEBNÍHO ZÁKONA 183/2006 Sb. VE ZNĚNÍ POZDEJŠÍCH PŘEDPISŮ

Objednatel: Obec Sentice	Pořizovatel: MÚ Tišnov, Odbor územního plánování
Zhotovitel: AKOB s.r.o., Ing. arch. Jiří MATUŠEK, autorizovaný architekt a kolektiv 612 00 Brno, Myslíkova 33, IČ: 292 38 561, DIČ: CZ - 292 38 561	

V Brně, září 2016

měřítko 1 : 5000

Č.B - 1