

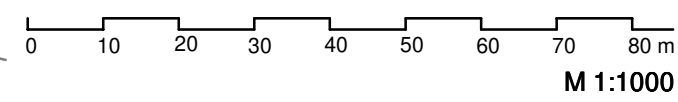


- LEGENDA**
- RODINNÉ DOMY
(PŘÍKLAD ZASTAVĚNÉ PLOCHY)
 - POZEMKY RODINNÝCH DOMŮ
VÝMĚRA POZEMKU
 - POZEMKY RODINNÝCH DOMŮ
REZERVA
 - STAVEBNÍ ČÁRA
(POLOHA PRŮČELÍ DOMU)
 - STAVEBNÍ HRANICE
(VYMEZENÍ PLOCHY PRO VÝSTAVBU)
 - VEŘEJNÁ ZELEŇ
(PARKY, REKREAČNÍ LOUKY, HŘIŠTĚ)
 - POZEMNÍ KOMUNIKACE
VEŘEJNÉ ULIČNÍ KORIDORY
 - PARKOVACÍ STÁNÍ
(POHOTOVSTNÍ, ORIENTAČNĚ)
 - HRANICE ŘEŠENÉHO ÚZEMÍ

URBANISTICKÁ BILANCE

Funkční plocha	výmĚra [m kv.]
Pozemky RD	43 138
Veřejná zeleň	2 248
Ulice, komunikace	4 736
Celkem	52 122

POČET RD: 33



URBANISTICKÝ NÁVRH



LEGENDA

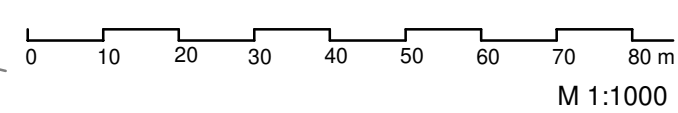
STAVEBNÍ POZEMKY - NÁVRH

- RODINNÉ DOMY (PŘÍKLAD ZASTAVĚNÉ PLOCHY)
- POZEMKY RODINNÝCH DOMŮ
- POZEMKY RODINNÝCH DOMŮ REZERVA
- ZASTAVITELNÁ PLOCHA NAD RÁMEC ÚP
- HRANICE ŘEŠENÉHO ÚZEMÍ

INŽENÝRSKÉ SÍTĚ

stav / návrh

- KANALIZACE SPLAŠKOVÁ PE 50 (VÝTLAK)
- KANALIZACE SPLAŠKOVÁ DN 150 (SAMOSPÁDEM)
- KANALIZACE DEŠŤOVÁ DN 300
- VODOVOD PE 90
- PLYNOVOD STL
- PLYNOVOD NTL
- VEDENÍ ELEKTRO VN OCHRANNÉ PÁSMO VN
- VEDENÍ ELEKTRO NN A VO
- TELEKOMUNIACE
- SÍŤ KE ZRUŠENÍ

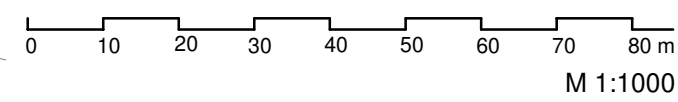


KOORDINAČNÍ SITUACE



- LEGENDA**
- STAVEBNÍ POZEMKY - NÁVRH**
- RODINNÉ DOMY
 - POZEMKY RODINNÝCH DOMŮ
 - POZEMKY RODINNÝCH DOMŮ REZERVA

- INŽENÝRSKÉ SÍTĚ**
- stav / návrh
- VEDENÍ ELEKTRO VN
OCHRANNÉ PÁSMO VN
 - VEDENÍ ELEKTRO NN A VO
 - TELEKOMUNIKACE
 - SÍŤ KE ZRUŠENÍ
 - TRAFOSTANICE

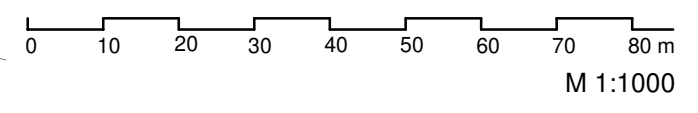


ELEKTRICKÉ A TELEKOMUNIKAČNÍ SÍŤ



- LEGENDA**
- STAVEBNÍ POZEMKY - NÁVRH**
- RODINNÉ DOMY
 - POZEMKY RODINNÝCH DOMŮ
 - POZEMKY RODINNÝCH DOMŮ REZERVA

- INŽENÝRSKÉ SÍTĚ**
- stav / návrh
- PLYNOVOD STL
 - PLYNOVOD NTL



ZÁSOBOVÁNÍ PLYNEM



LEGENDA

STAVEBNÍ POZEMKY - NÁVRH

- RODINNÉ DOMY
- POZEMKY RODINNÝCH DOMŮ
- POZEMKY RODINNÝCH DOMŮ REZERVA
- NADMOŘSKÁ VÝŠKA ROSTLÉHO TERÉNU

INŽENÝRSKÉ SÍTĚ

stav / návrh

- KANALIZACE SPLAŠKOVÁ PE 50 (VÝTLAK)
- KANALIZACE SPLAŠKOVÁ DN 150 (SAMOSPÁDEM)
- KANALIZACE DEŠŤOVÁ DN 300
- VODOVOD PE 90
- ČERPAČÍ STANICE SPLAŠKOVÉ KANALIZACE

