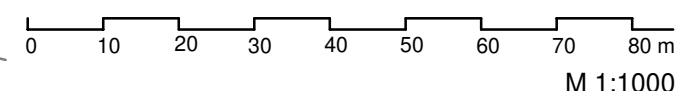




- LEGENDA - NÁVRH**
- RODINNÉ DOMY  
(PŘÍKLAD ZASTAVĚNÉ PLOCHY)
  - POZEMKY RODINNÝCH DOMŮ  
VÝMĚRA POZEMKU
  - STAVEBNÍ ČÁRA  
(POLOHA PRŮČELÍ DOMU)
  - STAVEBNÍ HRANICE  
(VYMEZENÍ PLOCHY PRO VÝSTAVBU)
  - VEŘEJNÁ ZELEŇ  
(PARKY, REKREAČNÍ LOUKY, HŘIŠTĚ)
  - POZEMNÍ KOMUNIKACE  
VEŘEJNÉ ULIČNÍ KORIDORY





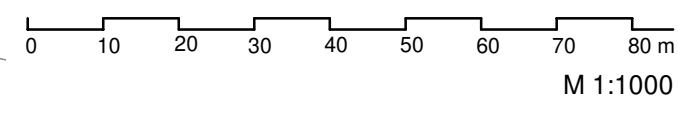
LEGENDA

STAVEBNÍ POZEMKY - NÁVRH

- RODINNÉ DOMY (PŘÍKLAD ZASTAVĚNÉ PLOCHY)
- POZEMKY RODINNÝCH DOMŮ
- POZEMKY RODINNÝCH DOMŮ REZERVA
- ZASTAVITELNÁ PLOCHA NAD RÁMEC ÚP
- HRANICE ŘEŠENÉHO ÚZEMÍ

INŽENÝRSKÉ SÍTĚ

- stav / návrh
- KANALIZACE SPLAŠKOVÁ PE 50 (VÝTLAK)
  - KANALIZACE SPLAŠKOVÁ DN 150 (SAMOSPÁDEM)
  - KANALIZACE DEŠŤOVÁ DN 300
  - VODOVOD PE 90
  - PLYNOVOD STL
  - PLYNOVOD NTL
  - VEDENÍ ELEKTRO VN OCHRANNÉ PÁSMO VN
  - VEDENÍ ELEKTRO NN A VO
  - TELEKOMUNIKACE
  - SÍŤ KE ZRUŠENÍ





KOORDINAČNÍ SITUACE - ETAPA

10




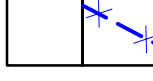



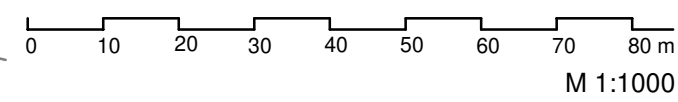
LEGENDA

-  RODINNÉ DOMY
-  POZEMKY RODINNÝCH DOMŮ

INŽENÝRSKÉ SÍTĚ

stav / návrh

-  VEDENÍ ELEKTRO VN  
OCHRANNÉ PÁSMO VN
-  VEDENÍ ELEKTRO NN A VO
-  TELEKOMUNIKACE
-  SÍŤ KE ZRUŠENÍ
-  TRAFOSTANICE





- LEGENDA**
- STAVEBNÍ POZEMKY - NÁVRH**
- RODINNÉ DOMY
  - POZEMKY RODINNÝCH DOMŮ
  - POZEMKY RODINNÝCH DOMŮ REZERVA

- INŽENÝRSKÉ SÍTĚ**
- stav / návrh
- PLYNOVOD STL
  - PLYNOVOD NTL



**ZÁSOBOVÁNÍ PLYNEM - ETAPA**



- LEGENDA**
- STAVEBNÍ POZEMKY - NÁVRH**
- RODINNÉ DOMY
  - POZEMKY RODINNÝCH DOMŮ
  - POZEMKY RODINNÝCH DOMŮ REZERVA
  - NADMOŘSKÁ VÝŠKA ROSTLÉHO TERÉNU

- INŽENÝRSKÉ SÍTĚ**
- stav / návrh
- KANALIZACE SPLAŠKOVÁ PE 50 (VÝTLAK)
  - KANALIZACE SPLAŠKOVÁ DN 150 (SAMOSPÁDEM)
  - KANALIZACE DEŠŤOVÁ DN 300 (DN 200)
  - VODOVOD PE 90
  - CS

 ČERPAČÍ STANICE SPLAŠKOVÉ KANALIZACE
  - AKUMULAČNÍ JÍMKA 2,5 A VSAKOVACÍ ZAŘÍZENÍ

