



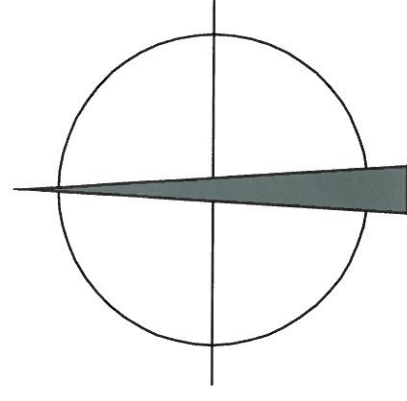
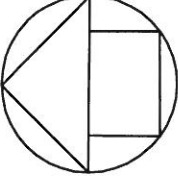


LEGENDA

-  veřejné prostranství
-  řešená lokalita
-  hranice parcel KN
-  stavební čára



Vypracoval	Zodpovídá	Účel	Datum
Ing.M.Vyhňák	Ing.O.Výleta	ÚZEMNÍ STUDIE	3/2012
<b>OBEC ŠTĚPÁNOVICE</b>			
<b>ŠTĚPÁNOVICE</b>			
<b>LOKALITA BYDLENÍ SEDLÍŠKY</b>			
<b>SITUACE ZÁJMOVÉHO ÚZEMÍ</b>			
 <b>Ing. Oldřich Výleta</b> projektová a inženýrská činnost Troubná 1383 666 02 PŘEDKLÁŠTEŘÍ IČO:67594476 AL.:1001336 Tel.:604 997 977			<b>M 1:2000</b>
			<b>1</b>