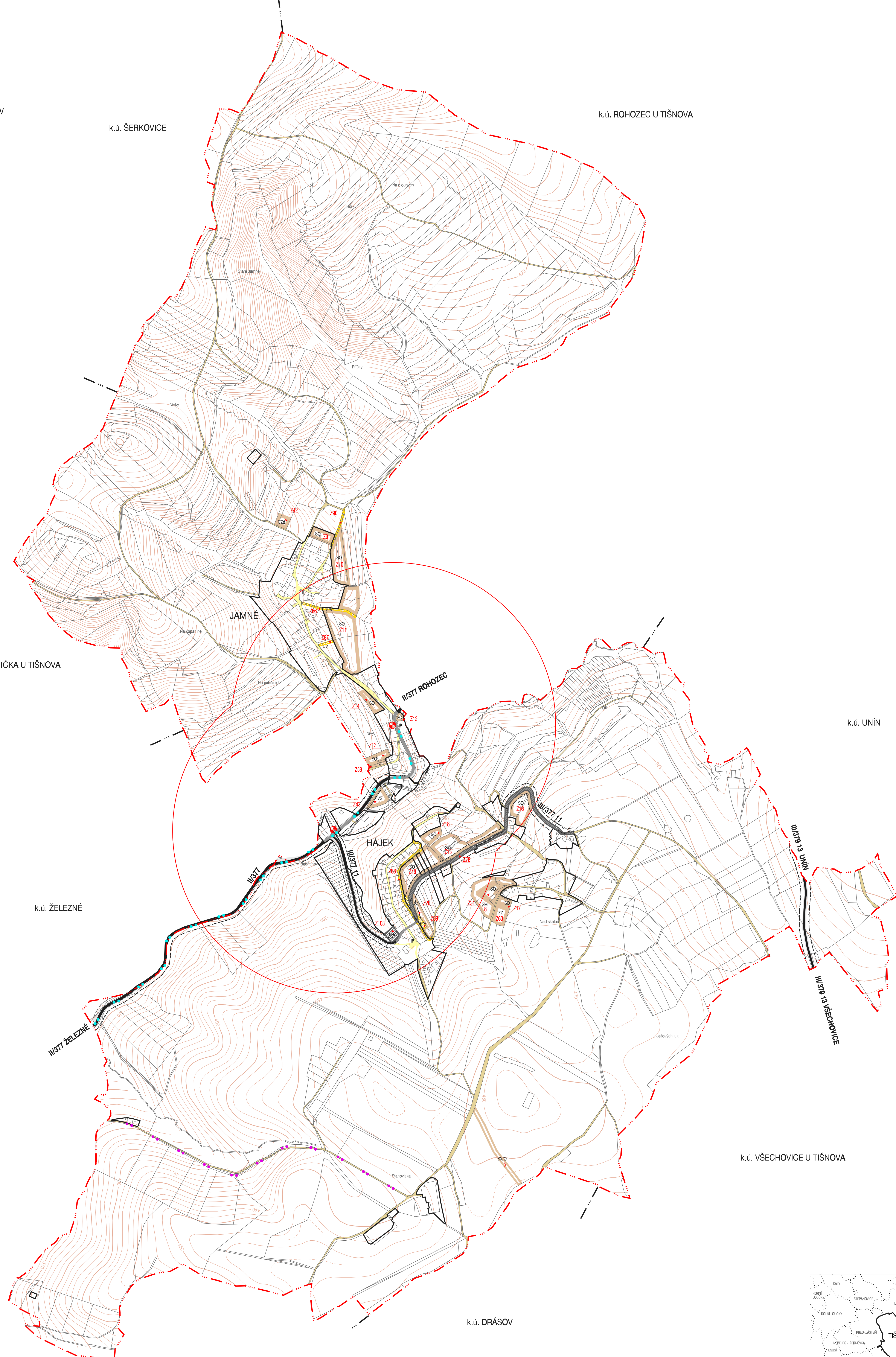
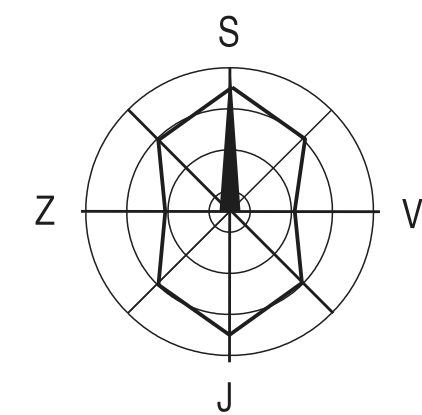


TIŠNOV

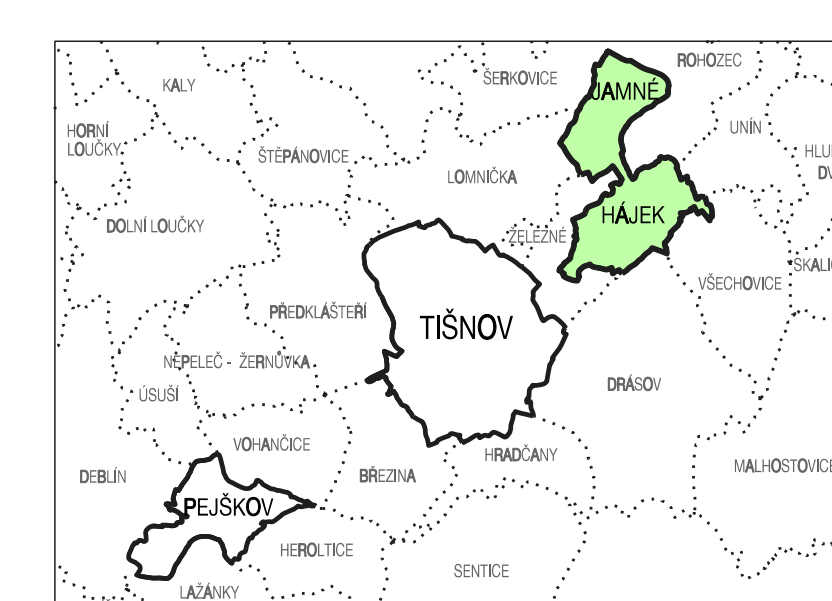
části JAMNÉ HÁJEK, HAJÁNKY ÚZEMNÍ PLÁN



TECHNICKÁ INFRASTRUKTURA		Doprava
stav	návrh	
—	---	hranice řešeného území
---	---	hranice katastrálního území
---	---	hranice zastavěného území k 30. 6. 2012
■	■ Z1	zastavěné plochy
■	■	plochy dopravní infrastruktury
■	■	plochy veřejných prostranství
—	—	silnice II.třídy
—	—	průjezdní úsek silnice II.třídy
—	—	silnice III.třídy
—	—	průjezdní úsek silnice III.třídy
—	—	místní komunikace obsluhné
—	—	komunikace účelové
●	●	cyklistické trasy značené, cyklostezky
●	●	autobusové zastávky
○	○	izochrony dostupnosti 500 m
P		parovníkové, podélná stání, vyhrazená stání
—	—	ochranné sádkové pásmo

ZÁZNAM O ÚČINNOSTI		
Správní orgán, který ÚP vydal:	Zastupitelstvo města Tisnova	
Datum nabytí účinnosti (ÚP):		
Oprávněná úřední osoba pořizovatele:	Městský úřad Tisnov odbor územního plánování	Úřední razítko:
Jméno a příjmení:	Ing. Hana Červenková	
Podpis:		
Funkce:	referent odboru	

Zhotovitel:	Urbanistické středisko Brno spol. s r.o.	Razítko:
Jméno a příjmení:	Ing. arch. Alena Palacká	
Funkce:	Hlavní projektant	
Podpis:		



PŘÍLOHA B : OPATŘENÍ OBEČNÉ POVAHY

JAMNÉ, HÁJEK, HAJÁNKY

DOPRAVNÍ INFRASTRUKTURA

ÚZEMNÍ PLÁN TIŠNOV - ČÁST JAMNÉ, HÁJEK, HAJÁNKY		
EVIDENČNÍ ČÍSLO: 27-001-149		
ZHOTOVITEL: URBANISTICKÉ STŘEDISKO BRNO, SPOL. S. R. O.		
PROJEKTANTI: ING. ARCH. A. PALACKÁ, ING. P. VESELY, ING. M. NOVOTNÝ, ING. J. HRNČÍŘ, H. BRYCHTOVÁ		
POŘIZOVATEL: MĚSTSKÝ ÚŘAD TIŠNOV		
MĚŘÍTKO: 1:5 000		
DATUM: SRPEN 2016		