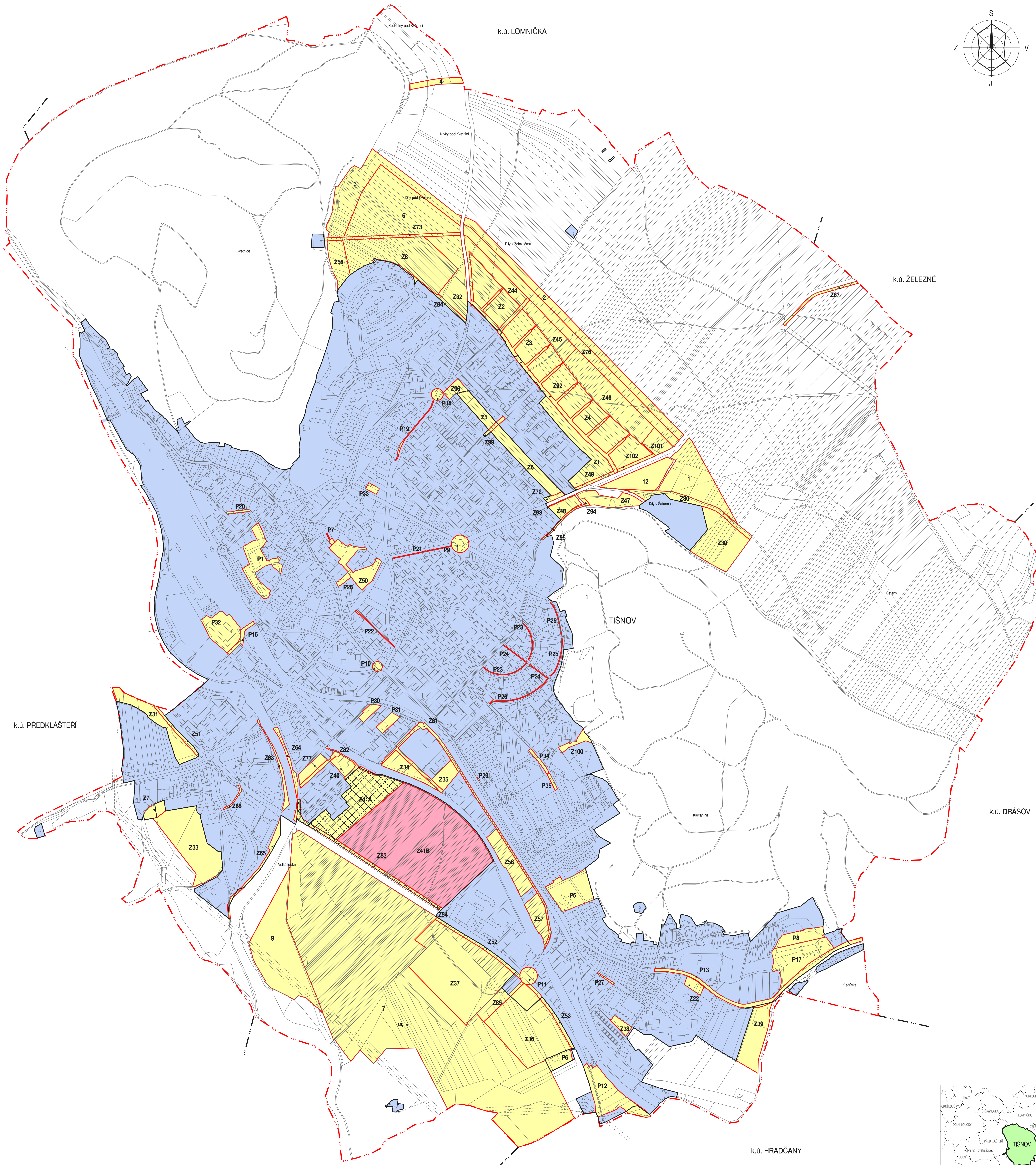
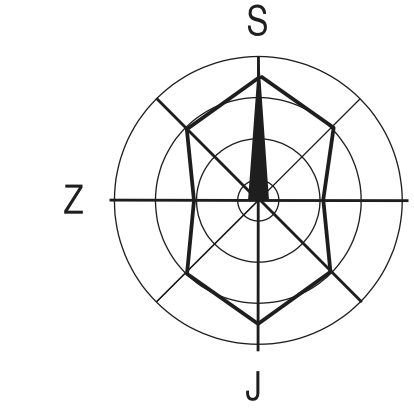


# TIŠNOV

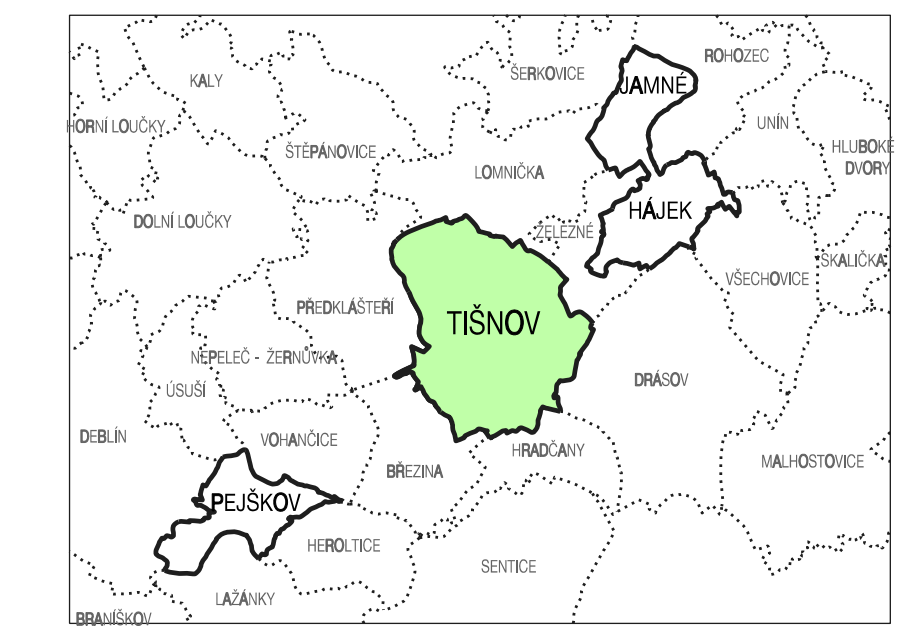
## ÚZEMNÍ PLÁN



LEGENDA:	
	hranice řešeného území - obce
	hranice katastrálního území
	zastavěné území k 30.6.2012
	plochy bez stanovení pořadí změn
	plochy se stanovením pořadí změn
	sousední časově předcházející plochy
<b>Z1</b>	označení zastavěných ploch
<b>P1</b>	označení ploch přestavby

ZÁZNAM O ÚČINNOSTI		
Správní orgán, který ÚP vydal:	Zastupitelstvo města Tišnova	
Datum nabytí účinnosti ÚP:		
Oprávněná úřední osoba pořizovatele:	Městský úřad Tišnov odbor územního plánování	Úřední razítko:
Jméno a příjmení:	Ing. Hana Červenáková	
Podpis:		
Funkce:	referent odboru	

Zhotovitel:	Urbanistické středisko Brno spol. s r.o.	Razítko:
Jméno a příjmení:	Ing. arch. Aera Palacká	
Funkce:	hlavní projektant	
Podpis:		



PŘÍLOHA B : OPATŘENÍ OBECNÉ PŮVAHY

**TIŠNOV**

**VÝKRES POŘADÍ ZMĚN V ÚZEMÍ**

ÚZEMNÍ PLÁN TIŠNOV - ČÁST TIŠNOV	
EVIDENČNÍ ČÍSLO :	27 - 001 - 149
ZHOTOVITEL :	URBANISTICKÉ STŘEDISKO BRNO, SPOL. S R. O.
PROJEKTANTI :	ING. ARCH. A. PALACKÁ, ING. P. VESELY, MGR. M. NOVOTNÝ, ING. J. HRNČIŘ, H. BRYCHTOVÁ
PORIZOVATEL :	MĚSTSKÝ ÚŘAD TIŠNOV
MĚŘÍTKO :	1:5 000
DATUM :	SRPEN 2016

**1.6**