
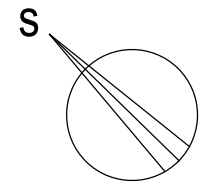
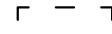
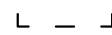








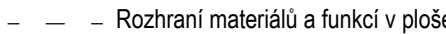





ÚZEMNÍ STUDIE V LOKALITĚ HONY ZA KUKÝRNOU 1/2016



LEGENDA

-  Zastavěná plocha - RD
-  - varianta
-  Zastavěná plocha - RD
-  Soukromá zeleň - zahrady RD
-  Veřejná zeleň - uliční, izolační zeleň
-  Zpevněné plochy - vozovka, chodníky, parkovací stání, vjezdy
-  Hranice pozemků - oplocení
-  Hranice pozemků bez oplocení
-  Rozhraní materiálů a funkcí v ploše
-  Stavební čára - varianta
-  Stavební čára
-  Hranice řešeného území
-  Podklad katastrální mapy

vedoucí projektant: doc.Ing.arch.Dr. G. Kopáček	zhotovitel: Ateliér KO&SA	
zodpovědný projektant: doc.Ing.arch.Dr. G. Kopáček	Křídlovická 23	
vypracovali: Ing.arch. P. Kilnarová	603 00 Brno	
název dokumentace: ÚZEMNÍ STUDIE V LOKALITĚ HONY ZA KUKÝRNOU - ČERNOHORSKÁ	pořizovatel: MěÚ Tišnov	
	objednatel: město Tišnov	
	zakázka číslo: K201702	
název výkresu: URBANISTICKÝ NÁVRH	datum: 02/2017	
	měřítko 1:1000	2