




















LEGENDA:

-  Zastavěná plocha - rodinné domy
 -  Zastavěná plocha - rodinné domy - varianta
 -  Soukromá zeleň - zahrady rodinných domů
 -  Veřejná zeleň - park, uliční zeleň
 -  Částečně zpevněné pobytové a sportovní plochy
 -  Zastavěná plocha sportovního areálu
 -  Vodní plocha, poldr
 -  Zpevněné plochy - vozovka, chodníky, parkovací stání, vjezdy
-  Hranice pozemků - oplotení
 -  Hranice pozemků bez oplotení
 -  Rozhraní materiálů a funkcí v ploše
 -  Stavební čára
 -  Stavební hranice
 -  A Fitness hřiště
 -  B Dětské hřiště
 -  C Víceúčelový sportovní areál
 -  D Místo pro tříděný komunální odpad
-  Hranice řešeného území
 -  Podklad katastrální mapy

ÚZEMNÍ STUDIE V LOKALITĚ HONY ZA KUKÝRNOU



vedoucí projektant: doc. Ing. arch. Dr. Gabriel Kopáček	zhotovitel: Ateliér KO&SA
zodpovědný projektant: doc. Ing. arch. Dr. Gabriel Kopáček	Křídlovická 23
vypracovali: Ing. arch. Pavla Klírnarová, doc. Ing. arch. Dr. Gabriel Kopáček	603 00 Brno
název dokumentace:	pořizovatel: MěÚ Tišnov
ÚZEMNÍ STUDIE V LOKALITĚ HONY ZA KUKÝRNOU	objednatel: město Tišnov
	zakázka číslo: K201505
	datum: 01/2016
název výkresu:	měřítko 1:1000
URBANISTICKÝ NÁVRH	1