


















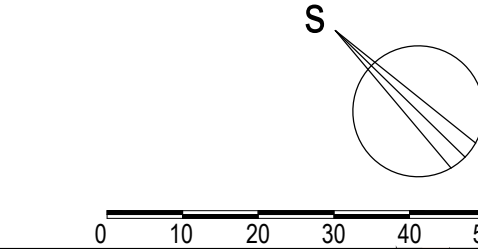


LEGENDA:

-  Zastavěná plocha - rodinné domy
-  Zastavěná plocha - rodinné domy - varianta
-  Soukromá zeleň - zahrady rodinných domů
-  Veřejná zeleň - park, uliční zeleň
-  Částečně zpevněné pobytové a sportovní plochy
-  Zastavěná plocha sportovního areálu
-  Vodní plocha, poldr
-  Zpevněné plochy - vozovka, chodníky, parkovací stání, vjezdy
-  Hranice pozemků - oplocení
-  Hranice pozemků bez oplocení
-  Rozhraní materiálů a funkcí v ploše
-  Stavební čára
-  Stavební hranice
-  A Fitness hřiště
-  B Dětské hřiště
-  C Víceúčelový sportovní areál
-  D Místo pro tříděný komunální odpad
-  Podklad katastrální mapy
-  Hranice řešeného území

ÚZEMNÍ STUDIE V LOKALITĚ HONY ZA KUKÝRNOU



vedoucí projektant: doc.Ing.arch.Dr. Gabriel Kopáček	zhotovitel: Ateliér KO&SA
zodpovědný projektant: doc.Ing.arch.Dr. Gabriel Kopáček	Křídlovická 23
vypracovali: Ing.arch. Pavla Klírnarová, doc.Ing.arch.Dr. Gabriel Kopáček	603 00 Brno
název dokumentace:	pořizovatel: MěÚ Tišnov
ÚZEMNÍ STUDIE V LOKALITĚ HONY ZA KUKÝRNOU	objednatel: město Tišnov
	zakázka číslo: K201505
	datum: 02/2016
název výkresu:	měřítko 1:1000
URBANISTICKÝ NÁVRH - VARIANTA	1/a