










LEGENDA:

-  Kanalizace jednotná stávající
-  Kanalizace dešťová retenční prostor - návrh
-  Kanalizace splašková - návrh
-  Kanalizace splašková, výtlač - návrh
-  Kanalizace dešťová - návrh
-  Vodovod stávající
-  Vodovod - návrh
-  Hranice řešeného území
-  Podklad katastrální mapy

ÚZEMNÍ STUDIE V LOKALITĚ HONY ZA KUKÝRNOU



vedoucí projektant: doc. Ing. arch. Dr. G. Kopáček	zhotovitel: Ateliér KO&SA Křídlovická 23 603 00 Brno
zodpovědný projektant specialista: Ing. V. Machovcová	pořizovatel: MěÚ Tišnov
vypracovali: Ing. V. Machovcová, Ing. arch. P. Klíárová	objednatel: město Tišnov
název dokumentace: ÚZEMNÍ STUDIE V LOKALITĚ HONY ZA KUKÝRNOU	zakázka číslo: K201505
název výkresu: TECHNICKÁ INFRASTRUKTURA - VODNÍ HOSPODÁŘSTVÍ	datum: 01/2016
	měřítko: 1:1000
	4