




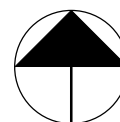



LEGENDA

-  HRANICE ŘEŠENÉHO ÚZEMÍ - KATASTRU OBCÍ ŽĎÁREC A VÍCKOV
-  SILNICE II. A III. TŘÍDY
-  ŽELEZNICE BRNO - ŽĎÁR N. SÁZAVOU
-  HRANICE BIOCENTER
-  TRASY BIKOKORIDORŮ



 LAND[®] STUDIO Ing. arch. IVO KABELÁČ, autorizovaný architekt ANENSKÁ 12, 602 00 BRNO	ŽĎÁREC - ÚZEMNÍ PLÁN Širší vztahy		2b
	zak.č. 0602 datum 12/2008	měřítko 1 : 50 000	
digitalizace PŽKaGIS s.r.o Brno	POŘIZOVATEL: MěÚ Tišnov OÚPSŘ		