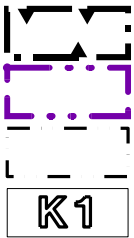
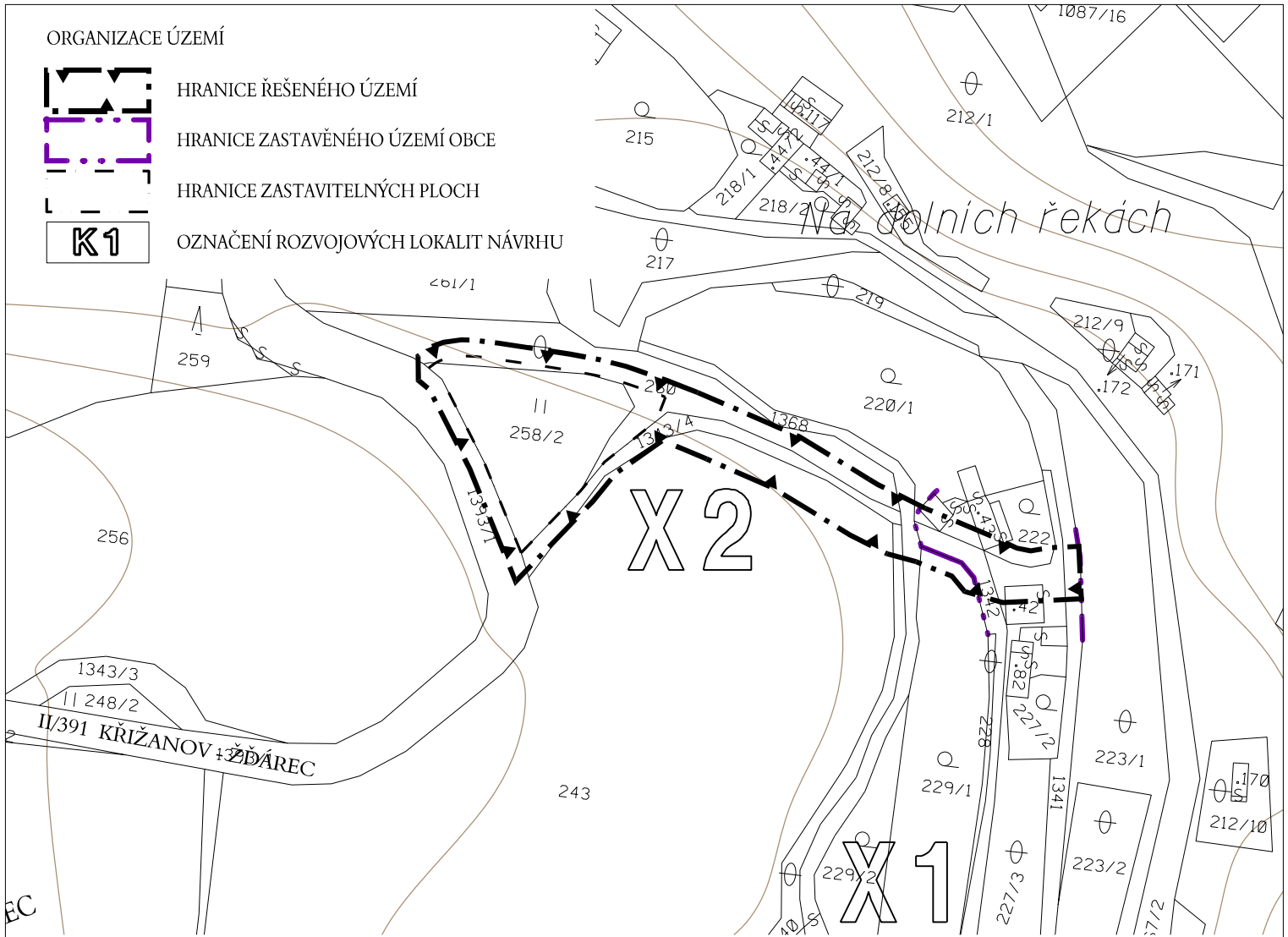


ORGANIZACE ÚZEMÍ

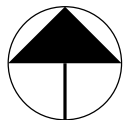



- HRANICE ŘEŠENÉHO ÚZEMÍ
- HRANICE ZASTAVĚNÉHO ÚZEMÍ OBCE
- HRANICE ZASTAVITELNÝCH PLOCH
- OZNAČENÍ ROZVOJOVÝCH LOKALIT NÁVRHU



ZÁZNAM O ÚČINNOSTI

Správní orgán, který změnu územního plánu vydal:		Razítko
Zastupitelstvo obce Žďárec		
Číslo jednací:		
Datum vydání :		
Datum nabytí účinnosti:		
Pořizovatel:		
Městský úřad Tišnov, odbor územního plánování a stavebního řádu		
Jméno a příjmení:	Ing. Monika Dokládalová	
Funkce:	Referent oddělení úřad územního plánování	
Podpis:		



 Ing. arch. IVO KABELÁČ, autorizovaný architekt ANENSKÁ 12, 602 00 BRNO	ŽĎÁREC - ÚZEMNÍ PLÁN - ZMĚNA č.I Výkres základního členění území Výřez z výkresu	
	zak.č.	OTP
datum	12/2012	měřítko 1 : 2 000
digitalizace PŽKaGIS s.r.o Brno	POŘIZOVATEL: MěÚ Tišnov OÚPSŘ	

1a