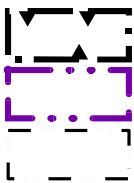
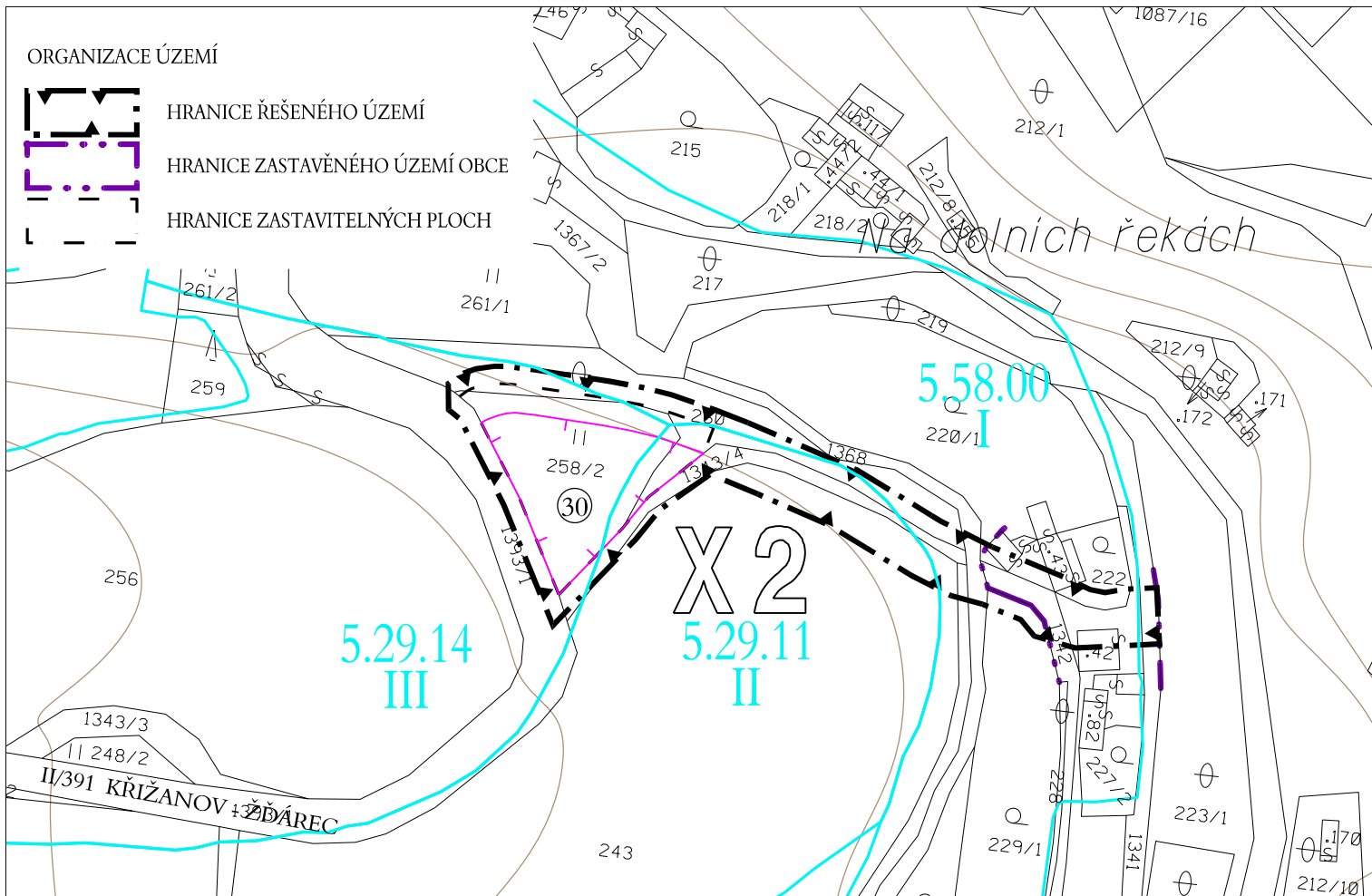


ORGANIZACE ÚZEMÍ



- HRANICE ŘEŠENÉHO ÚZEMÍ
- HRANICE ZASTAVĚNÉHO ÚZEMÍ OBCE
- HRANICE ZASTAVITELNÝCH PLOCH



INFORMACE



OZNAČENÍ LOKALIT



HRANICE A KÓD BPEJ / TŘÍDA OCHRANY

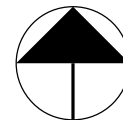
POTENCIÁLNÍ ZÁBORY ZPF




HRANICE LOKALITY POTENCIÁLNÍHO ZÁBORU ZPF



OZNAČENÍ PLOCHY POTENCIÁLNÍHO ZÁBORU ZPF



 Ing. arch. IVO KABELÁČ, autorizovaný architekt ANENSKÁ 12, 602 00 BRNO		ŽĎÁREC - ÚZEMNÍ PLÁN - ZMĚNA č.I Výkres předpokládaných záborů půdního fondu Výřez z výkresu	
zak.č.	OTP	měřítko 1 : 2 000	
datum	12/2012		
digitalizace PŽKaGIS s.r.o Brno	POŘIZOVATEL: MěÚ Tišnov OÚPSŘ		2b