









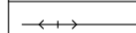











**LEGENDA :**

**KONCEPCE DOPRAVNÍ INFRASTRUKTURY**

-  HRANICE REŠEŠENÉHO ÚZEMÍ A NAVAZUJÍCÍCH KATASTRŮ
-  PARCELNÍ KRESBA
-  NESOULAD PARCELNÍ KRESBY A SKUTEČNOSTI
-  VNITRNÍ KRESBA PARCEL
-  ZASTAVĚNÉ ÚZEMÍ K DATU Leden 2020
-  Z1 - Z8 ZASTAVITELNÉ PLOCHY - NÁVRH
-  Pv PLOCHY VEŘEJNÝCH PROSTRANSTVÍ
-  D PLOCHY DOPRAVNÍ INFRASTRUKTURY

**DOPRAVNÍ INFRASTRUKTURA**

stav	návrh	
		SILNICE III.TŘÍDY
		PRŮJEZDNÝ ÚSEK SILNICE III.TŘÍDY
		MÍSTNÍ KOMUNIKACE
		MÍSTNÍ KOMUNIKACE OBSLUŽNÉ
		ÚČELOVÉ KOMUNIKACE / POLNÍ CESTY / ROZHLEDOVÉ POLE
		OCHRANNÉ PÁSMA KOMUNIKACE - 15m
		OZNAČENÍ FUNKČNÍ SKUPINY
		DOPORUČENÁ CYKLOTRASA
		ZASTÁVKY MHD
		NADZEMNÍ VEDENÍ VN 22KV

**ZÁZNAM O ÚČINNOSTI**

SPRÁVNÍ ORGÁN, KTERÝ ÚZEMNÍ PLÁN VYDAL:  
Zastupitelstvo obce ZHOŘ

DATUM NABYTÍ ÚČINNOSTI : .....

Oprávněná úřední osoba pořizovatele :  
Jméno a příjmení :  
**Ing. Alena DOLEŽALOVÁ**

Funkce :  
Referent odboru územního plánování MěÚ Tišnov

Podpis : .....

Otisk úředního razítka :

Projekt byl podpořen dotací Jihomoravského kraje

**ZHOŘ**  
ÚZEMNÍ PLÁN

ZPRACOVÁNO PODLE STAVEBNÍHO ZÁKONA 183/2006 SB. VE ZNĚNÍ POZDEJŠÍCH PŘEDPISŮ

Objednatel: Obec Zhoř, Zhoř 24, 679 23 Lomnice  
Pořizovatel: MěÚ Tišnov, Odbor územního plánování  
Zhotovitel: **AK09** Ing. arch. Jiří MATUŠEK, autorizovaný architekt a kolektiv  
612 00 Bso, Myslínova 33, IČO: 642 86 703, DIČ: CZ - 60 04 30 64 73

V Brně, Leden 2020

**KONCEPCE DOPRAVNÍ INFRASTRUKTURY**

měřítko 1 : 5000

**B-03**