










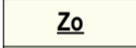


LEGENDA :

PŘEDPOKLÁDANÝCH ZÁBORŮ PŮDNÍHO FONDU

	HRANICE REŠENÉHO ÚZEMÍ A NAVAZUJÍCÍCH KATASTRŮ
	PARCELNÍ KRESBA
	NESOULAD PARCELNÍ KRESBY A SKUTEČNOSTI
	VNITRNÍ KRESBA PARCEL
	ZASTAVĚNÉ ÚZEMÍ K DATU Leden 2020
	INVESTICE DO PŮDY - ODVODNĚNÍ
	1Bs ZÁBOR PRO BYDLENÍ
	1PV ZÁBOR PRO VEŘEJNÉ PROSTRANSTVÍ
	10rs ZÁBOR PRO SPORT
	1Tč ZÁBOR PRO TECH. INFRASTRUKTURU
	1P ZÁBOR PRO PŘÍRODNÍ PLOCHY
	HRANICE BPEJ
729010/I.	KÓD BPEJ
Zo	ORNÁ PŮDA
Zt	TRVALÝ TRAVNÍ POROST
Zs	ZAHRADY A SADY
Lh	PUPFL
	OSTATNÍ POZEMKY
Zo	KÓD PLOCHY S ROZDÍLNÝM ZP. VYUŽITÍ - STAV
1Bs	ID A KÓD PLOCHY S ROZDÍLNÝM ZP. VYUŽITÍ - NÁVRH

Projekt byl podpořen dotací Jihomoravského kraje

ZHOŘ
ÚZEMNÍ PLÁN

ZPRACOVÁNO PODLE STAVEBNÍHO ZÁKONA 183/2006 SB. VE ZNĚNÍ POZDEJŠÍCH PŘEDPISŮ

Objednatel: Obec Zhoř, Zhoř 24, 679 23 Lomnice
 Pořizovatel: MěÚ Tišnov, Odbor územního plánování
 Zhotovitel: **AK09** Ing. arch. Jiří MATUŠEK, autorizovaný architekt a kolektiv
 612 00 Bšno, Myslínova 33, IČO: 642 86 703, DIČ: CZ - 60 04 30 64 73

V Brně, Leden 2020

měřítko 1 : 5000
VÝKRES ZÁBORU ZPF A PUPFL

D-02